

STUPEŇ PD:

PROJEKTOVÁ DOKUMENTACE ÚDRŽOVACÍCH PRACÍ

OBJEDNATEL: **Město Chrudim**
Resselovo náměstí 77, 53701 Chrudim

Souřadnicový systém: S-JTSK
Výškový systém: BpV

Generální projektant RDS:	MOSTAŘSKÁ S.R.O. tel.: 777 622 521, e-mail: dobrovolny@mostarska.cz			
Kreslil:	Kolektiv			
Zpracoval:	Kolektiv			
NÁZEV STAVBY: PD opravy mostního objektu - lávky L-07 v ul. Široká			Číslo paré:	
Objekt: SO 201 - Lávka L-07			Čís. zak.:	30/2024
			Datum:	05/2025
			Formát:	A4
Technická kontrola:	Zodp. projektant:	Hlavní projektant :	Měřítko:	-
Ing. Jan Dobrovolný	Ing. Jan Dobrovolný	Ing. Jan Dobrovolný	Stupeň:	DSP
			výškový systém BpV	
Obsah: STANOVISKA, ROZHODNUTÍ, VYJÁDŘENÍ			Číslo přílohy: E.2	

Obsah

1.	CENTRUM KOSATEC, Z. S. _ SOUHLAS.....	2
2.	SEKCE MAJETKOVÁ MINISTERSTVA OBRANY _SOUHLAS	3
3.	POLICIE ČESKÉ REPUBLIKY _SOUHLAS.....	4
4.	POVODÍ LABE, S.P. SOUHLAS S PODÍMKAMI.....	5
5.	GASNET S.R.O _SOUHLAS.....	6
6.	OMEGAPLUS CHRUDIM S.R.O _SOUHLAS S OBECNÝMI PODMÍNKAMI	7
7.	VODÁRENSKÁ SPOLEČNOST CHRUDIM A.S._SOUHLAS S OBECNÝMI PODMÍNKAMI	8
8.	STÁTNÍ PAMATKOVÝ ÚSTAV _SOUHLAS.....	9

1. CENTRUM KOSATEC, Z. S. _ SOUHLAS

Mostařská s.r.o.

Nám. Republiky 1400
Pardubice
530 02

Vyřizuje:
Čáslavková Irena

Telefon:
466 052 059
774 554 726

Datum:
30.1.2025

VĚC:

Stanovisko k projektové dokumentaci pro povolení stavby.

Na základě Vaší objednávky jsme posoudili uvedenou stavbu z hlediska zákona č. 283/2021 Sb., stavební zákon, ve znění pozdějších předpisů (dále jen „stavební zákon“). V souladu s ustanovením § 329 odst. (1) stavebního zákona byla předložena projektová dokumentace zpracovaná dle dosavadních právních předpisů, z tohoto důvodu byla projektová dokumentace posouzena dle vyhl.č. 398/2009 Sb. o obecných technických požadavcích zabezpečujících bezbariérové užívání staveb.

Místo stavby: Chrudim
Stavebník: Město Chrudim, Resselovo náměstí 77, 537 16 Chrudim
Projektant: Mostařská s.r.o., nám. Republiky 1400, 530 02 Pardubice

Č. zakázky: 25/01/04/SŘ Pce-ca

Předmětem předložené dokumentace je stavba:

Oprava lávky L-07 v ulici Široká u KB, Chrudim

Z hlediska plnění požadavků vyhlášky č.398/2009 Sb., lze stavbu posuzovat dle bodu a), odst. (1), §2 a nemáme k předložené dokumentaci připomínky.

Centrum Kosatec, z. s.
Sladkovského 2824, 530 02 Pardubice
tel.: 466 052 059, e-mail: irena.caslavkova@centrumkosatec.cz
www.centrumkosatec.cz



Závěr:

Předložená projektová dokumentace má předpoklady vyhovět bezbariérovému přístupu. Stavební detaily a vybavení bezbariérovými prvky budou v realizační dokumentaci odpovídat vyhlášce č.398/2009 Sb. včetně její přílohy a ČSN 73 6110 Projektování místních komunikací (změna Z1 2010).

K povolení záměru nemáme námitek.

Rozsah předložené projektové dokumentace - STZ B.2.4. Bezbariérové užívání stavby, nový stav – půdorys, nový stav – řezy, pohled,)

Projektová dokumentace konzultována.

S pozdravem

Centrum Kosatec, z. s.

Sladkovského 2824, 530 02 Pardubice

IČ: 67363156 DIČ: CZ67363156 ②

Telef.: 466 052 052

www.centrumkosatec.cz

.....
podpis / razítko

Vyjádření CK převzal:

.....
firma

.....
jméno

.....
datum

.....
podpis

Centrum Kosatec, z. s.

Sladkovského 2824, 530 02 Pardubice

tel.: 466 052 059, e-mail: irena.caslavkova@centrumkosatec.cz

www.centrumkosatec.cz

2. Sekce majetková Ministerstva obrany _SOUHLAS

**Sekce majetková Ministerstva obrany
odbor ochrany územních zájmů a státního odborného dozoru**

Tychonova 1, Praha 6, PSČ 160 01, datová schránka hjyaavk

Čj. MO 50961/2025-1322
Sp.zn. 190399/2025-1322/OÚZBR

Brno 15. ledna 2025

Mostařská s.r.o.
IČ: 06820751
náměstí Republiky 1400
530 02 Pardubice

**Závazné stanovisko dotčeného orgánu
Oprava lávky L-07 v ulici Široká, u KB, Chrudim, k.ú. Chrudim**

Ministerstvo obrany, sekce majetková, odbor ochrany územních zájmů a státního odborného dozoru na základě Vaší žádosti u Ministerstva obrany, ve smyslu ustanovení § 36 v kontinuitě na § 317 odst. 2 a § 334a zákona č. 283/2021 Sb., stavební zákon, ve znění pozdějších předpisů (dále jen „nový stavební zákon“), jako věcně a místně příslušný ve smyslu zákona č. 222/1999 Sb., o zajišťování obrany České republiky, ve znění pozdějších předpisů (dále jen „zákon o zajišťování obrany ČR“) **vydává**

souhlasné závazné stanovisko

k záměru opravy lávky L-07 v ul. Široká v k.ú. Chrudim tak, jak byl doložen v písemné a grafické dokumentaci.

Odůvodnění:

Ministerstvo obrany ve smyslu ustanovení § 36 v kontinuitě na § 317 odst. 2 a § 334a zákona č. 283/2021 Sb., nového stavebního zákona a zákona o zajišťování obrany ČR provedlo po obdržení vaší žádosti o vydání závazného stanoviska dotčeného orgánu vyhodnocení předloženého záměru, prověřilo evidenci technické infrastruktury v jeho vlastnictví. Odbor ochrany územních zájmů a státního odborného dozoru Sekce majetkové Ministerstva obrany neeviduje inženýrské sítě a podzemní telekomunikační vedení, které by byly s daným stavebním záměrem v kolizi.

Daný stavební záměr je lokalizován v územích vymezených Ministerstvem obrany u stavebních úřadů. Tato vymezená území Ministerstva obrany jsou shodná s údaji o území poskytovanými Ministerstvem obrany pro ÚAP a jejich součástí jsou podrobné specifikace podmínek ve vymezeném území Ministerstva obrany a zákonná určení. Po posouzení stavebního záměru odbornými složkami Ministerstvo obrany konstatuje, že předložený stavební záměr není v rozporu se zájmy Ministerstva obrany a nekoliduje s ochranou zájmů Ministerstva obrany (viz ÚAP - jev 102a, 119).

Realizace stavebního záměru provedená v souladu s předloženou projektovou dokumentací neohroží naplnění veřejného zájmu na zajištění obrany a bezpečnosti státu.

Toto závazné stanovisko Ministerstva obrany je platné 2 roky a musí být vyžádáno znovu, nebude-li během této doby stavba zahájena nebo dojde-li ke změnám v umístění, výšce nebo rozsahu stavby.

Kontaktní osoba: Bc. Zuzana Pernicová, tel. 973 445 760.

Bc. Zuzana Pernicová
rada
oddělení ochrany územních zájmů
podepsáno elektronicky

3. POLICIE ČESKÉ REPUBLIKY_SOUHLAS

POLICIE ČESKÉ REPUBLIKY
Krajské ředitelství policie Pardubického kraje
Územní odbor Chrudim
Dopravní inspektorát
Průmyslová 1478, 537 20 Chrudim

Č. j. KRPE-4196-2/ČJ-2025-170306

Chrudim 24. ledna 2025

Počet stran: 5

Přílohy: PD

Město Chrudim
Rsselovo náměstí 77
537 16 Chrudim
IČ: 00270211

V zastoupení :
f. Mostařská s.r.o.
Ing. Jan Dobrovolný (jednatel)
nám. Republiky 1400
530 02 Pardubice
IČ: 06820751

Stanovisko k projektové dokumentaci pro povolení stavby.

Dne 13.01.2024 byla na Policii ČR, Krajské ředitelství Pardubického kraje, Územní odbor Chrudim, Dopravní inspektorát v Chrudimi předložena žádost o stanovisko k projektové dokumentaci na stavbu:

„OPRAVA LÁVKY L-07 v ulici Široká, u KB, Chrudim“

Jedná se o údržbové práce na předmětné lávce, které nezahrnují žádné zásadní stavební zásahy do stávající nosné konstrukce. V korytě vodního toku nebudou prováděny žádné konstrukční úpravy. Stávající pororošty mostovky budou nahrazeny novými ocelovými pororošty v s protiskluzovým povrchem. Nosníky stávající nosné konstrukce budou zachovány, opraveny a opatřeny novou protikorozní ochranou. Cílem údržbových prací je prodloužení životnosti mostní konstrukce. V rámci prací budou provedeny následující zásahy: výměna zkorodovaných částí mostovky, výměna zkorodovaných příčníků, ošetření celé nosné protikorozní ochranou, sanace spodní stavby, zhotovení nových úložných prahů, instalace nového zábradlí. Statický systém lávky zůstane zachován beze změny. Všechna prováděná opatření jsou navržena tak, aby zajistila prodloužení životnosti konstrukce a zvýšila její bezpečnost bez zásahu do stávajícího návrhu nosného systému.

Policie České republiky, Krajské ředitelství Pardubického kraje, Územní odbor Chrudim, Dopravní inspektorát, jako orgán státní správy ve věcech bezpečnosti a plynulosti provozu na pozemních komunikacích ve smyslu ust. § 16 odst. 2 zákona č. 13/1997 Sb., o pozemních komunikacích, ve znění pozdějších předpisů vydává k projektové dokumentaci následující stanovisko:

K předložené projektové dokumentaci nemáme námitek za dodržení níže uvedeného:

- obnovená pochozí plocha lávky bude plynule navazovat na okolní plochy bez výškových rozdílů,
- navrhovanou údržbu považujeme stále jako alternativní - provizorní řešení do doby opravy lávky či mostu.

obecné připomínky:

- mostní konstrukce lávky bude odpovídat ČSN 73 6201 a příslušným TP,
- zábradlí na lávce bude odpovídat TP 186,
- v případě zábradlí osazeného u lávky pro pěší upozorňujeme, že umístění a provedení zábradlí musí být v souladu s ČSN 736110 a ČSN 734001. Pokud by zábradlí tvořilo vodící linii pro nevidomé, musí mít zárazku pro slepeckou hůl ve výšce 0,10 – 0,25 m nad povrchem chodníku. Umístěním tohoto zábradlí nesmí dojít k vytvoření překážky v rozhledu dle ČSN 736102 a ČSN 736110. Užití zábradlí se bude řídit podmínkami stanovenými dle TP 186 „Zábradlí na pozemních komunikacích“,
- v případě, že komunikace lávky pro pěší není plynule napojena na chodník, bude ukončení komunikace lávky pro pěší – chodníku provedeno varovným pásem,
- **chodníky** budou odpovídat ČSN 73 6110 a ČSN 734001 (šířka chodníku min. 1,5 m, příčný sklon nejvýše 2 %, podélný sklon nejvýše 8,33 % atd.). Dále je nutno vytvořit přirozenou vodící linii chodníku např. osazením obrubníku trávníku s výškovým přesahem 60 mm. Pokud přirozenou vodící linií bude budova, podezdívka oplocení lze toto řešení uskutečnit – pokud ale v některém místě bude přirozená linie přerušena v délce větší než 8 m, je nutné zde umístit umělou vodící linii,
- v případě dojde-li stavbou k zásahu do MK – chodníků (nebo dojde k výměně obruby) budou chodníky i po úpravě odpovídat ČSN 73 6110 a ČSN 734001 (u stávajících přechodů pro chodce, budou umístěny varovné a signální pásy v kontrastní barvě od okolního povrchu), místa ukončení chodníku budou mít sníženou obrubu na 2 cm a budou doplněna o varovné pásy v kontrastní barvě od okolního povrchu,
- v případě dojde-li stavbou k zásahu do silnice či MK bude silnice odpovídat ČSN 73 6101 a MK ČSN 73 6110,
- upozorňujeme, že v případě umístění nových pojistkových pilířů, rozpojovacích pilířů, podpěrných bodů/sloupů VO či pojistkových skříní či TS musí být zachovány rozhledy ze sjezdů dle ČSN 73 6110, dle ČSN 73 6101 a rozhledy v křižovatkách dle ČSN 73 6102, je nutné dodržení bezpečnostního odstupu k pevné překážce od jízdního pruhu - 0,5 m a zajištění podmínek pro rozhled dle ČSN 73 6102 a ČSN 73 6110,
- v případě dojde-li v rámci stavby také k rekonstrukci, či doplnění VO upozorňujeme, že osvětlení musí splňovat podmínky mimo jiné dle ČSN CEN TR/13201-1, ČSN 36 0400, ČSN EN 13201-2 atd. a musí být umístěno tak, aby byl dodržen bezpečnostní odstup k pevné překážce od jízdního pruhu - 0,5 m a bezpečnostního odstupu k pevné překážce od pruhu pro chodce - 0,25 m (pro zóny 30) dle ČSN 73 6110 a dále zajištění podmínek pro rozhled dle ČSN 73 6102 a ČSN 73 6110. Pro případné umístění pevných překážek sloupů VO, případně dopravního značení, pilířků atd. upozorňujeme, že do volné šířky pásu pro chodce o šíři 1,5 m a menší nesmí zasahovat žádné překážky, ani ojedinělé o šířce větší než 0,15 m. V

odůvodněných případech ve stísněných podmínkách může ojedinělá překážka bodově zúžit průchozí prostor až na 0,9 m, viz. čl. 10.1.2.2 ČSN 73 6110 (dle vyhl. MMR č. 398/2009 Sb. – technické vybavení komunikace lze v odůvodněných případech umístit tak, že bude průchozí prostor místně zúžen až na 900 mm),

- dále požadujeme, aby pro daný projekt byly dodrženy příslušné normy, technické podmínky a další související předpisy (ČSN 73 6110, ČSN 73 6201, vyhl. č. 398/2009 Sb., TP 186, TP 160, aj.).
- prováděním stavby **nedojde k ohrožení provozu** na pozemních komunikacích. K jeho případnému omezení může dojít jen v nezbytné míře a na dobu nezbytně nutnou. V případě, pokud si to vyžádá situace, budou práce prováděny pod ochrannou přenosného dopravního značení,
- před zahájením prací bude nutné na zdejší součást Policie ČR **předložit návrh dopravně inženýrských opatření k zajištění bezpečnosti a plynulosti silničního provozu a požádat o vydání „Stanoviska k umístění přechodné úpravy provozu na pozemních komunikacích“** dle § 77 zákona č. 361/2000 Sb. o provozu na pozemních komunikacích a případně také samostatně požádat o **vydání „Souhlasu se zvláštním užíváním komunikace“** dle § 25 zákona č. 13/1997 Sb. o pozemních komunikacích, nebo případně také o **vydání „Vyjádření k uzavírce PK a vedení objízdné trasy“** dle § 24 odst. 2 písm. d) zákona č. 13/1997 Sb., o pozemních komunikacích,
- jiné připomínky z hlediska námi chráněných zájmů nemáme.

Platnost tohoto vyjádření jsou tři roky od data vydání.

Vyjádření k návrhu DIO

K projektu navrhované přechodné úpravy silničního provozu má PČR, Krajské ředitelství Pardubického kraje, Územní odbor Chrudim - Dopravní inspektorát následující připomínky(u):

Jelikož prozatím není známa přesná doba trvání (přesný termín) prací prováděných při údržbě lávky a tudíž ani termín dopravního omezení PK, nelze z naší strany vydat k výše uvedenému dopravnímu značení nyní vyjádření dle § 77 zákona č. 361/2000 Sb., o provozu na pozemních komunikacích. S ohledem na tuto skutečnost, doporučujeme prověřit možnost, že by se v daném úseku vámi navrženého dopravního omezení mohlo nacházet případné další omezení provozu na PK, uzavírka PK nebo také vedení objízdné trasy pro jinou akci. Našemu článku policie je známa dlouhotrvající snaha o opravu povrchu na průtahu obcí v ul. Palackého třída, jejímž investorem je ŘSD. Termín případné realizace nám však není znám.

Z naší strany lze s návrhem přechodné úpravy provozu, s uzavírkou lávky, s dočasným uzavřením ul. Široká, s dopravním omezením a s vedením obchozí trasy pro danou akci souhlasit pouze předběžně.

- uzavření lávky přes Chrudimku bude předem avizováno tak, aby chodci mohli využít nejbližších přechodů pro chodce,
- pro samotnou realizaci stavby bude nutné opětovně předložit zpracované dopravně inženýrské opatření v návaznosti na aktuální dopravní situaci – prováděné stavby,
- provedením a umístěním bude dopravní značení odpovídat TP 66 a vyhl. č. 294/2015 Sb.,

- dopravní značení/zařízení bude umístěno tak, aby nebyly narušeny potřebné rozhledové poměry pro případné křižovatky, sjezdy, přechody,
- požadujeme včasnou informovanost občanů nacházejících se v blízkosti místních komunikací o postupu prováděných prací, resp. o dopravním omezení z níž vyplívající,
- v případě potřeby (dle intenzit, postupu prováděných prací, apod.) bude provoz na místě samém usměrňován způsobilými, náležitě označenými a poučenými osobami,
- stavbou nesmí docházet k znečišťování přilehlých pozemních komunikací nebo k jejich narušování či poškozování, dojde-li v průběhu prací k znečištění pozemní komunikace nebo k jejímu poškození bude pozemní komunikace uvedena do sjízdného stavu a to neprodleně, a po ukončení stavby opravena,
- dále upozorňujeme, že žádné dopravní značení pro přechodnou úpravu provozu na PK nebude umísťováno na sloupky „stálého“ dopravního značení (dopravní značení stanovené místní úpravou provozu na PK).

Zároveň upozorňujeme, že Policie ČR - dopravní inspektorát si vyhrazuje právo změnit nebo doplnit DZ, pokud si to bude vyžadovat veřejný zájem, nebo bezpečnost a plynulost provozu na pozemních komunikacích.

Toto vyjádření však nelze brát jako vyjádření dle § 77 zákona č. 361/2000 Sb., o provozu na pozemních komunikacích.

Před zahájením prací, bude nutné na zdejší součást Policie ČR opětovně předložit návrh dopravně inženýrských opatření k zajištění bezpečnosti a plynulosti silničního provozu a požádat o vydání „Stanoviska k umístění přechodné úpravy provozu na pozemních komunikacích“ dle § 77 zákona č. 361/2000 Sb. o provozu na pozemních komunikacích a případně také samostatně požádat o vydání „Souhlasu se zvláštním užíváním komunikací“ dle § 25 zákona č. 13/1997 Sb. o pozemních komunikacích.

Žádosti pak musí následně obsahovat potřebné náležitosti včetně již uvedeného přesného termínu dopravního omezení.

Velikost značek požadujeme základní, provedení značek požadujeme reflexní, dopravní značení bude umístěno v souladu s TP 66 (3. vydání 2015) a bude umístěno na červeno-bíle pruhovaném podpěrném sloupku – červené a bílé pruhy na sloupku budou provedeny z retroreflexní fólie nejméně třídy RA1 a CR1 o šířce 0,10 až 0,20 m. Celková délka barevné úpravy je nejméně 0,45 m.

Vyřizuje:
por. Ing. Pavel Novák
komisař
tel: 974572257

npor. Mgr. Pavel Dostálek
vedoucí dopravního inspektorátu

z r. por. Ing. Pavel Novák

4. POVODÍ LABE, S.P. SOUHLAS S PODÍMKAMI

TELEFON 495 088 111
E-MAIL podatelna@pla.cz
IČO 70890005
DIČ CZ70890005
IDDS dbyt8g2
Obchodní rejstřík vedený u KS v Hradci Králové,
oddíl A, vložka 9473

Mostařská s.r.o.
Ing. Jan Dobrovolný
Nám. Republiky 1400
530 02 Pardubice

VÁŠ DOPIS ZNAČKY / ZE DNE

ČÍSLO JEDNACÍ
PLa/2025/024568

VYŘIZUJE/LINKA
Ing. V. Kadlecová/495 088 666
J. Škarka/466 868 245

HRADEC KRÁLOVÉ
26.6.2025

PD opravy mostního objektu – lávky L-07 v ul. Široká, k.ú. Chrudim

Dne 11.6.2025 jsme obdrželi Vaši žádost o stanovisko k záměru pro výše uvedenou akci, kterou zpracovala firma Mostařská s.r.o. (vypracoval a autorizoval Ing. Jan Dobrovolný dne 2.6.2025), PD vypracována ve stupni pro povolení stavby s datem 05/2025. Podle předložené dokumentace se jedná o opravy stávající mostní lávky umístěné v těsné blízkosti silničního mostu. Lávka kříží vodní tok Chrudimka. Pozemek koryta vodního toku se zde nachází na pozemku p.č. 2877/4 v k.ú. Chrudim (ČHP: 1-03-03-0360-0-00) a je ve vlastnictví státu s právem hospodařit pro Povodí Labe, státní podnik. Na samotném korytě toku vedeme v našem majetku úpravu pod inv.č. DHM 9051002625. Dále je koryto v daném místě ohraničeno opěrnými zdmi z lomového kamene, které však v našem majetku nejsou.

Jedná se o údržbové práce na předmětné lávce, které nezahrnují zásadní stavební zásahy do stávající nosné konstrukce. V korytě vodního toku nebudou prováděny žádné konstrukční úpravy. Nosníky stávající nosné konstrukce budou zachovány, opraveny a opatřeny novou protikorozií ochranou. V roce 2019 byl na lávce zhotoven Statický výpočet zatížitelnosti (Ing. Petr Kulhavý 3/2019). Lávka dle statického výpočtu splňuje zatížitelnost 5 kN/m². Inženýrské sítě budou ponechány ve stávajících trasách, pod optickým vedením bude provedena nová vynášecí konzole a krycí plech.

Povodňový a havarijný plán budou doplněny zhotovitelem před zahájením stavební akce a schváleny příslušnými orgány.

Uvedená stavba se nachází ve stanoveném záplavovém území při průchodu povodně Q_{100} a aktivní zóně záplavového území od vodního toku Chrudimka (IDVT 10100018), který je ve správě Povodí Labe, státní podnik. Záplavové území bylo stanoveno dne 10.2.2022 Krajským úřadem Pardubického kraje pod č.j. KrÚ 12384/2022. Úroveň hladiny Q_{100} se v daném místě nachází na kótě 248,65 m n.m.

Investorem akce bude: Město Chrudim, Resselovo nám. 77, 537 01 Chrudim.

Stavba se nachází ve vodním útvaru povrchových vod číslo HSL_1010 - Chrudimka od toku Okrouhlický potok po tok Novohradka, na souřadnicích (S-JTSK) Y: 647342, X: 1070324. Dále se stavba nachází v hlavním útvaru podzemních vod č. 43100 Chrudimská křída.

K předmětnému záměru jsme se již v minulosti vyjadřovali stanoviskem vydaným pod č.j. PLa/2025/001582 ze dne 10.2.2025. Po vydání tohoto stanoviska došlo k úpravě PD, kdy bylo upuštěno od opravy nosné konstrukce lávky a bude provedeno pouze ošetření nosné konstrukce protikorozií ochranou, nahrazení stávající pochůzní mostovky, zábradlí atd. Nedojde však k výměně úložných prahů, jak tomu bylo v předchozí verzi PD. Na základě této informace vydáváme k navrhovanému záměru následující **stanovisko správce povodí**:

- a) **Z hlediska zájmů daných platným Národním plánem povodí Labe a Plánem dílčího povodí Horního a středního Labe (ustanovení § 24 až 26 vodního zákona)** je uvedený záměr možný, protože lze předpokládat, že záměrem nedojde ke zhoršení chemického stavu a ekologického stavu

/ potenciálu dotčených útvarů povrchových vod a chemického stavu a kvantitativního stavu útvarů podzemních vod, a že nebude znemožněno dosažení jejich dobrého stavu / potenciálu.

Z hlediska zájmů daných Plánem pro zvládání povodňových rizik v povodí Labe upozorňujeme, že uvedený záměr se nachází v území s vysokým povodňovým ohrožením.

Toto hodnocení vychází z posouzení souladu předmětného záměru s výše uvedenými platnými dokumenty.

b) **Z hlediska dalších zájmů sledovaných vodním zákonem** souhlasíme s navrhovaným záměrem za předpokladu splnění následujících podmínek:

- Z hlediska naší správy a běžné provozní údržby je v určitých situacích nutno použít těžké mechanizace. Je tedy nutné při stavbě zanechat manipulační prostor v takové vzdálenosti od toku, aby nedošlo k poškození nově navržené stavby a byl zde umožněn volný přístup a to zejména při průchodu povodňových vod a nenadálých situacích (skladování stavebního materiálu, parkování mechanizace na příjezdových cestách apod.).
- Požadujeme technologii prací volit tak, aby byla minimalizována rizika vzniku znečištění povrchových vod (ropné látky, cement, ...). **Stavbou nesmí dojít ke znečištění vodního toku a k napadání jakéhokoliv materiálu či úkapů kapalin a nátěrů do koryta vodního toku**, zajistit např. plachtou pod konstrukcí lávky, atd. Požadujeme volně ložený materiál neskládat v korytě vodního toku a veškerý demoliční materiál neprodleně z koryta toku odstraňovat. Stavební materiál zabezpečit tak, aby při deštích nedocházelo k jeho splavování do toku.
- Bude-li v rámci předmětného záměru zacházeno se závadnými látkami ve větším rozsahu nebo bude-li zacházení s nimi spojeno se zvýšeným nebezpečím pro povrchové nebo podzemní vody (limitní množství závadných látek stanoveno v §2 písm. b) nebo c) vyhlášky č. 450/2005 Sb.), požadujeme předložit havarijní plán k vyjádření před jeho schválením vodoprávním úřadem. Kontaktní osobou pro vydání odborného stanoviska je za náš podnik Ing. Petra Štulcová - (tel.: 495 088 708, email: stulcovap@pla.cz). Žádost o stanovisko podávejte na podatelna @pla.cz
- V případě použití konstrukcí v korytě toku Chrudimka budeme požadovat zpracování povodňového plánu, který bude předložen vodohospodářskému dispečinku k vydání odborného stanoviska. Kontaktní osobou pro vydání odborného stanoviska je za náš podnik Ing. Pavel Jansa - (tel.: 495 088 708, email: jansap@pla.cz). Žádost o stanovisko podávejte na podatelna @pla.cz
- Zahájení a ukončení prací požadujeme předem oznámit **emailem** na Povodí Labe, státní podnik – PS Pardubice 2 (úsekový technik Jiří Škarka – tel.: 602 122 406, email pro oznámení: **labe-z2@pla.cz**).
- Nadále upozorňujeme, že **Povodí Labe, státní podnik není vlastníkem opěrných zdí** pod řešeným objektem lávky. Konstatujeme, že předmětná lávka je umístěna na těchto opěrných zdech. Upozorňujeme na nutnost pravidelných statických kontrol stavu lávky, stejně jako stavu opěrných zdí pod ní.

c) **Z hlediska majetkoprávních vztahů sdělujeme**, že se navržený záměr dotýká majetku státu (p.p.č. 2877/4 v k.ú. Chrudim), k němuž vykonává právo vlastníka Povodí Labe, státní podnik, a z tohoto důvodu bude účastníkem případných správních řízení, vedených k tomuto záměru podle stavebního nebo vodního zákona.

Ve věci majetkoprávního vypořádání, které je podmínkou pro udělení souhlasu vlastníka pozemku se záměrem, v souladu s ustanovením §187 zákona č. 283/2021 Sb., stavební zákon, se formou písemné žádosti (s uvedením čísla jednacího tohoto stanoviska) obraťte na Povodí Labe, státní podnik - Závod Pardubice, Cihelna 135, 530 09 Pardubice (Ing. Anna Chmielová - tel.: 466 868 238, email: labe-z2@pla.cz). Přílohou žádosti bude:

- kontaktní údaje žadatele,
- identifikační údaje smluvní strany, případně zplnomocnění pro zastupující osobu,
- katastrální situační výkres z projektové dokumentace se zákresem trvalého a dočasného záboru pozemku, včetně vyčíslení těchto záborů,

- případný geometrický plán pro vymezení rozsahu věcného břemene a nájmu k části pozemku, včetně vyčíslení plochy věcného břemene / nájmu (nutno předem dohodnout potřebnost této přílohy s majetkovou pracovnící).

Podmínky udělení souhlasu vlastníka pozemků se stavebními záměry cizích stavebníků realizovaných na určeném majetku (pozemcích nebo stavbách) Povodí Labe, státní podnik (dle §187 stavebního zákona) v návaznosti na nezbytné majetkoprávní vypořádání jsou popsány na stránkách www.pla.cz (odkaz Pro žadatele – Informace pro žadatele).

Upozorňujeme Vás na skutečnost, že Povodí Labe, státní podnik nenese odpovědnost za případné škody vzniklé průchodem velkých vod.

Toto stanovisko ruší platnost stanoviska vydaného pod č.j. PLa/2025/001582 ze dne 10.2.2025 a je podkladem pro vydání rozhodnutí nebo jiného opatření vodoprávního nebo jiného správního úřadu, nebo samosprávného orgánu, platí **2 roky** od data jeho vydání, pokud v této době nebylo využito pro vydání platného rozhodnutí nebo jiného opatření správními nebo samosprávnými orgány.

Mgr. Petr Ferbar
vedoucí odboru
péče o vodní zdroje

Na vědomí

PL – Z2 Pardubice (PS Pardubice 2)

5. GasNet s.r.o _SOUHLAS



naše značka
5003232811

vyřizuje
Pavel Gabriel

e-mail
technici@gasnet.cz

datum
04.02.2025

Mostařská s.r.o.
náměstí Republiky 1400
53002 Pardubice

Věc:

OPRAVA LÁVKY L-07 v ulici Široká, u KB, CHRUDIM

K.ú. - p.č.: Chrudim

Stavebník: Město Chrudim, Resselovo náměstí 77, 53701 Chrudim

Účel stanoviska: Povolení stavby - nevyžadující ÚR/SP

UPOZORNĚNÍ:

Vaše stavba byla zařazena do režimu se zvýšeným dozorem nad stavební činností v ochranném a bezpečnostním pásmu PZ. Důkladně se prosím seznamte s obsahem stanoviska, proveďte oznámení o zahájení stavební činnosti, objednejte si vytýčení a postupujte podle pokynů uvedených ve stanovisku.

Společnost GasNet s.r.o. požaduje přizvat ke kontrole provedení stavební činnosti a zda nedošlo k poškození majetku společnosti. Pokud nedojde ke splnění těchto povinností bude společnost GasNet s.r.o. nucena zahájit řízení o narušení ochranného pásma PZ a nebude souhlasit s užíváním Vaší stavby.

V ZÁJMOVÉM ÚZEMÍ STAVBY SE NACHÁZÍ TATO PLYNÁRENSKÁ ZAŘÍZENÍ A PLYNOVODNÍ PŘÍPOJKY (dále PZ):

- plynovod NTL OC DN 200
- plynovod NTL PE d 225
- NTL trasové uzávěry
- NEPROVOZOVANÝ plynovod NTL OC DN 250

Ochranné pásmo STL a NTL plynovodů a přípojek je v zastavěném území obce 1 m na obě strany od potrubí. Ochranné pásmo slouží k zajištění bezpečného a spolehlivého provozu plynárenského zařízení.

Pro realizaci stavby stanovujeme tyto podmínky:

1. Ve výkopech před a za lávkou požadujeme osadit na stávající plynovod NTL DN 200 ochrannou trubku s přesahem výkopu nejméně 1 m.

(Požadujeme provést kontrolu pracovníkem GasNet Služby, s.r.o.)

2. Při usazování stávajícího plynovodu NTL DN 200 na dočasnou ocelovou příhradovou konstrukci požadujeme zajistit přítomnost pracovníka GasNet Služby, s.r.o.

3. Při ukládání stávajícího plynovodu NTL DN 200 na novou konstrukci opravené lávky požadujeme opět zajistit přítomnost pracovníka GasNet Služby, s.r.o.

Kontakt na objednání přítomnosti pracovníka GasNet Služby s.r.o. :

GasNet Služby, s.r.o.

Plynárenská 499/1 · Zábřehovice · 602 00 Brno · T 555 90 10 10 · www.gasnet.cz

IČ: 27935311 · DIČ: CZ27935311

Zápis do obchodního rejstříku: Krajský soud v Brně, sp. zn. C 57165, dne 26. 7. 2007

Certificate of incorporation: Regional Court in Brno, ref. number C 57165, on 26th July 2007

Zákaznická linka GasNet 555 90 10 10, info@gasnet.cz, www.gasnet.cz

Lukáš Trojan - e-mail: lukas.trojan@gasnet.cz, tel: 602 393 866

Při realizaci stavby požadujeme respektovat ČSN 736005.

V ochranném pásmu plynovodů a přípojek (1+1 m) budou veškeré práce prováděny výhradně ručním způsobem. Veškeré stavební práce musí být vykonávány tak, aby v žádném případě nenarušily bezpečný provoz uvedených plynárenských zařízení a plynovodních přípojek.

V ZÁJMOVÉM ÚZEMÍ SE NACHÁZÍ NEPROVOZOVANÝ NTL PLYNOVOD OC DN 250

Plynovod je odstaven od provozované části NTL plynovodní sítě, a proto jej nelze vytýčit dle předepsaného postupu. Při provádění prací ve vyznačeném prostoru požadujeme dbát zvýšené opatrnosti, protože při mechanickém poškození plynovodu je možnost vzniku výbušné směsi. Pracovníci provádějící stavební práce musí být s touto skutečností prokazatelně seznámeni.

V případě potřeby směrové nebo výškové kolize je možné projednat vyříznutí části tohoto plynovodu. Toto je třeba provést samostatnou žádostí, ve které bude vyznačeno místo požadovaného výřezu. Posouzení žádosti se provádí individuálně a vychází z podmínek, za jakých bylo PZ zrušeno.

Plynárenská zařízení a plynovodní přípojky (dále jen PZ) jsou dle ust. § 2925 zákona č. 89/2012 Sb., občanského zákoníku, provozovány jako zařízení zvláště nebezpečná a z tohoto důvodu jsou chráněna ochranným pásmem dle zákona č. 458/2000 Sb. ve znění pozdějších předpisů.

Rozsah ochranného pásma je stanoven v zákoně 458/2000 Sb. ve znění pozdějších předpisů.

Stavební činnosti je možné realizovat pouze při dodržení podmínek stanovených v tomto stanovisku. Nebudou-li tyto podmínky dodrženy, budou stavební činnosti považovány dle § 68 zákona č. 458/2000 Sb. ve znění pozdějších předpisů za činnost bez našeho předchozího souhlasu. Při každé změně projektu nebo stavby (zejména trasy navrhovaných inženýrských sítí) je nutné požádat o nové stanovisko k této změně.

Nedodržení podmínek uvedených v tomto stanovisku zakládá odpovědnost stavebníka za vzniklé škody.

Za stavební činnosti se pro účely tohoto stanoviska považují všechny činnosti prováděné v ochranném pásmu PZ (tzn. bezvýkopové technologie a terénní úpravy) a činnosti mimo ochranné pásmo, pokud by takové činnosti mohly ohrozit bezpečnost a spolehlivost PZ (např. trhací práce, sesuvy půdy, vibrace, apod.).

Případné zřizování stavenišť, skladování materiálů, stavebních strojů apod. bude realizováno mimo ochranné pásmo PZ (není-li ve stanovisku uvedeno jinak).

Při použití nákladních vozidel, stavebních strojů a mechanismů požadujeme zabezpečit případný přejezd přes PZ uložením betonových panelů v místě přejezdu PZ.

PŘI REALIZACI STAVBY BUDOU DODRŽENY TYTO PODMÍNKY PRO PROVÁDĚNÍ STAVEBNÍ ČINNOSTI:

(1) Před zahájením stavební činnosti bude provedeno vytyčení trasy a přesné určení uložení PZ. Vytyčení trasy provede příslušná regionální oblast ZDARMA. Formulář a kontakt naleznete na <https://www.gasnet.cz/cs/ds-vytyceni-pz/>, lze využít QR kód, který je uveden v tomto stanovisku. Při podání žádosti uvede žadatel naši značku (číslo jednací) uvedenou v úvodu tohoto stanoviska a sdělí termín zahájení a ukončení stavby. O provedeném vytyčení trasy bude sepsán protokol. Přesné určení uložení PZ (sondou) je povinen provést stavebník na svůj náklad.
BEZ VYTYČENÍ TRASY A PŘESNÉHO URČENÍ ULOŽENÍ PZ STAVEBNÍKEM NESMÍ BÝT VLASTNÍ STAVEBNÍ ČINNOST ZAHÁJENA. VYTYČENÍ POVAŽUJEME ZA ZAHÁJENÍ STAVEBNÍ ČINNOSTI V OCHRANNÉM A BEZPEČNOSTNÍM PÁSMU PZ. PROTOKOL O VYTYČENÍ MÁ PLATNOST 2 MĚSÍCE.

(2) Stavebník je povinen stavebnímu podnikateli prokazatelně předat kopii tohoto stanoviska. Převzetí kopie stvrdí stavební podnikatel stavebníkovi svým podpisem a zápisem do stavebního deníku. Pracovníci provádějící stavební činnosti budou prokazatelně seznámeni s polohou PZ, rozsahem ochranného pásma a těmito podmínkami.

(3) Bude dodržena mj. ČSN 73 6005, TPG 702 01, TPG 702 04, TPG 700 03, zákon č. 458/2000 Sb. ve znění pozdějších předpisů, případně další předpisy související s uvedenou stavbou.

(4) Při provádění stavební činnosti v ochranném pásmu PZ vč. přesného určení uložení PZ je stavebník povinen učinit taková opatření, aby nedošlo k poškození PZ nebo ovlivnění jejich bezpečnosti a spolehlivosti provozu. Nebude použito

nevhodného nářadí, zemina bude těžena pouze ručně bez použití pneumatických, elektrických, bateriových a motorových nářadí.

(5) V případě použití bezvýkopových technologií (např. protlaku) bude před zahájením stavební činnosti provedeno úplné obnažení PZ v místě křížení na náklady stavebníka. Technologie musí být navržena tak, aby v místě křížení nebo souběhu s PZ byl dostatečný stranový nebo výškový odstup od PZ, který zajistí nepoškození PZ během prací a to s ohledem na použitou bezvýkopovou technologii a všechny její účinky na okolní terén. V případě, že nemůže být tato podmínka dodržena, nesmí být použita bezvýkopová technologie.

(6) Odkrytá PZ budou v průběhu nebo při přerušení stavební činnosti řádně zabezpečena proti jejich poškození.

(7) Poklopy uzávěrů a ostatních armatur na PZ, vč. hlavních uzávěrů plynu (HUP) na odběrném plynovém zařízení udržovat stále přístupné a funkční po celou dobu trvání stavební činnosti.

(8) Bude zachována hloubka uložení PZ (není-li ve stanovisku uvedeno jinak).

(9) Stavebník je povinen neprodleně oznámit každé i sebemenší poškození PZ (vč. drobných vrypů do PE potrubí, poškození izolace, signalizačního vodiče, výstražné fólie, markeru atd.) na telefon 1239.

(10) Před provedením zásypu výkopu a v průběhu stavby bude provedena kontrola dodržení podmínek stanovených pro stavební činnost v ochranném pásmu PZ. Povinnost kontroly se vztahuje i na PZ, která nebyla odhalena. Kontrolu provede příslušná regionální oblast (formulář a kontakt naleznete na <https://www.gasnet.cz/cs/ds-vytyceni-pz/>, lze využít QR kód, který je uveden v tomto stanovisku). Při žádosti uvede žadatel naši značku (číslo jednací) uvedenou v úvodu tohoto stanoviska. Kontrolu je třeba objednat min. 5 dnů předem. Předmětem kontroly je také ověření dodržení stanovené odstupové vzdálenosti staveb, které byly povoleny v ochranném a bezpečnostním pásmu PZ.

(11) O provedené kontrole bude sepsán protokol. Bez provedené kontroly nesmí být PZ zasypána. Stavebník je povinen na základě výzvy provozovatele PZ, nebo jeho zástupce doložit průkaznou dokumentaci o nepoškození PZ během výstavby nebo provést na své náklady kontrolní sondy v místě styku stavby s PZ.

(12) Plynárenské zařízení a plynovodní přípojky budou před zásypem výkopu řádně podsypány a obsypány, bude provedeno zhutnění a bude osazena výstražná fólie žluté barvy, to vše v souladu s předpisem provozovatele distribuční soustavy „Zásady pro projektování, výstavbu, rekonstrukce a opravy“, který naleznete na <https://www.gasnet.cz/cs/technicke-dokumenty/> a v souladu s ČSN EN 12007-1-4, TPG 702 01, TPG 702 04.

(13) Neprodleně po skončení stavební činnosti budou řádně osazeny všechny poklopy a nadzemní prvky PZ.

(14) Pokud stavebník nedodrží podmínky stanovené tímto stanoviskem bude činnost stavebníka vyhodnocena provozovatelem PZ jako narušení ochranného nebo bezpečnostního pásma PZ a budou z toho vyvozeny příslušné důsledky.

Platí pouze pro území vyznačené v příloze tohoto stanoviska a to 24 měsíců ode dne jeho vydání.

Za správnost a úplnost dokumentace předložené s žádostí včetně jejího souladu s platnými předpisy plně zodpovídá její zpracovatel. Stanovisko nenahrazuje případná další stanoviska k jiným částem stavby.

V případě další korespondence nebo jednání (např. změna stavby) uvádějte naši značku - 5003232811 a datum tohoto stanoviska. Kontakty jsou k dispozici na <https://www.gasnet.cz/cs/kontaktni-system/>.



GasNet, s.r.o.
zastoupená společností GasNet Služby, s.r.o., IČ 27935311
Pavel Gabriel
Technik externích požadavků-Čechy
Oddělení zpracování ext. požadavků-Čechy



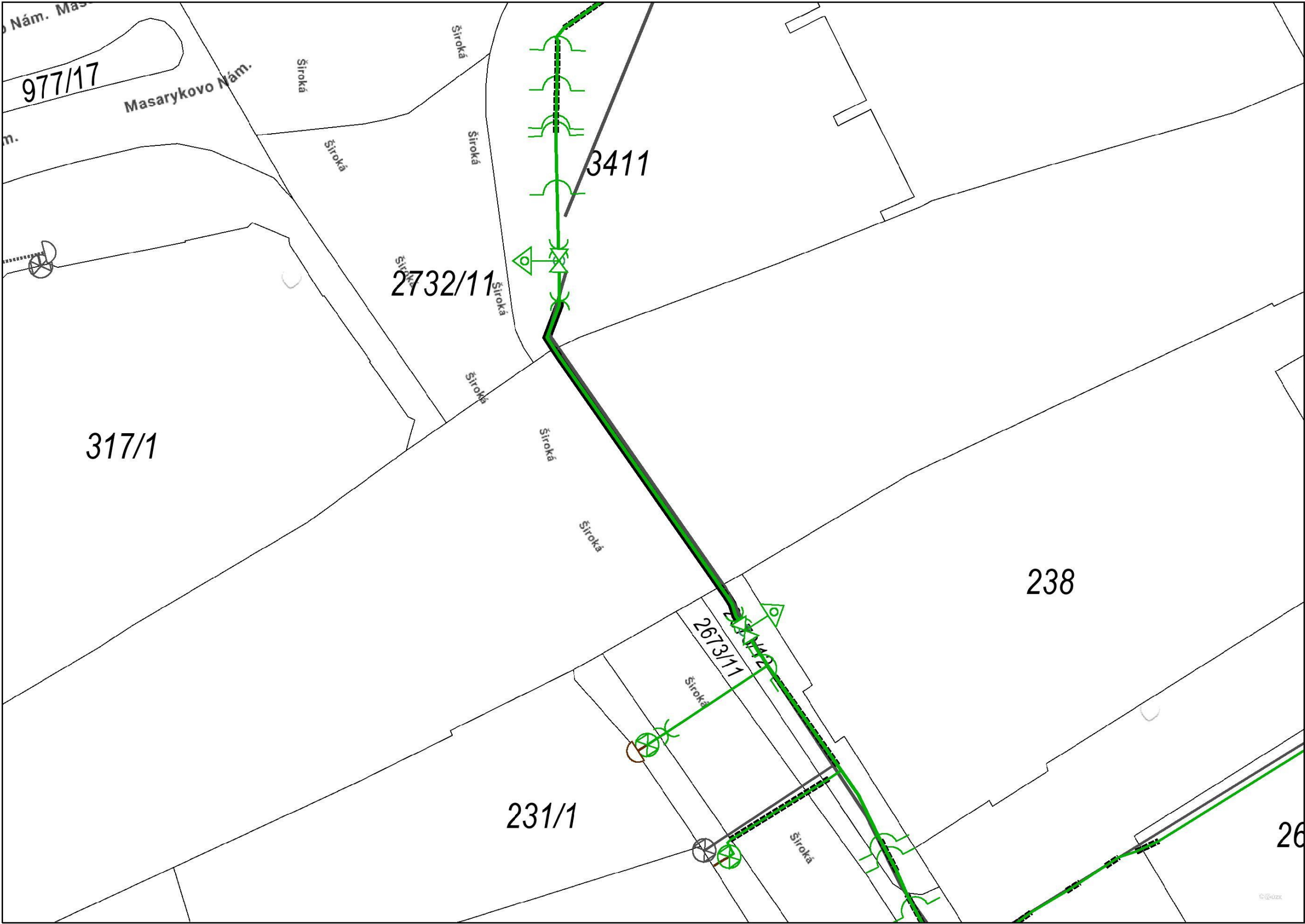
Zažádejte o vytyčení

Přílohy: Orientační zakres plynárenského zařízení, Detailní zakres plynárenského zařízení, Detailní zakres plynárenského zařízení, Ověřená příloha žadatele, Ověřená příloha žadatele, Ověřená příloha žadatele,


Příloha: Orientační zákres plynárenského zařízení. Tato příloha je nedílnou součástí stanoviska č. 5003232811 ze dne 04.02.2025.

Provozovatel DS: GasNet, s.r.o.; Stavebník: Město Chrudim , Resselovo náměstí 77 , 53701 Chrudim. K.ú.: Chrudim.





Legenda:	
linie plynovodu	
	NTL
	STL
	VTL
	WTL
	nefunkční
	plánovaná stavba před realizací
	ve výstavbě, neuvedeno do provozu
	regulační stanice
	ochranné zařízení
	kabel
	elektropřípojka
	kabel protikorozi ochrany
	anodové uzemnění
	stanice katodové ochrany
	pásmo vlivu anodového uzemnění SKAO
	neplynovodní zařízení/technologie (linie/bod/plocha)



Legenda:	
linie plynovodu	
	NTL
	STL
	VTL
	VWTL
	nefunkční
	plánovaná stavba před realizací
	ve výstavbě, neuvedeno do provozu
	regulační stanice
	ochranné zařízení
	kabel
	elektropřípojka
	kabel protikorozní ochrany
	anodové uzemnění
	stanice katodové ochrany
	pásmo vlivu anodového uzemnění SKAO
	neplynovodní zařízení/technologie (linie/bod/plocha)

6. OMEGAPLUS Chrudim s.r.o._SOUHLAS S OBECNÝMI PODMÍNKAMI

Dobrý den,

na úvod bych chtěl upozornit, že trasa optické sítě, u které je veden jako správce OMEGAplus, je ve vlastnictví MěU Chrudim. My jsme v této trase pouze v pronájmu. Tedy nevlastníme HDPE chráničku 40/33 (předpokládám uloženou v další ochraně připevněné k lávce - ocelová nebo plastová trubka) ani HDPE trubičky, které jsou v této primární chráničce nafoukané, ale pouze jeden z optických kabelů v jedné z trubiček. V další trubičce je propojení budov MěU Pardubická - Resselovo nám. O dalším nemám přehled.

Pokud nedojde k přerušení našeho kabelu nemáme s dočasným uložením žádný problém. Předpokládám, že stejný názor bude mít i MěU Chrudim odbor IT.

Pokud by mělo dojít k přerušení kabelu je třeba stanovit délku "výpadku" a podle té pak buď zbudovat dočasnou trasu nebo v případě výpadku v řádu hodin naplánovat akci minimálně 30 dní dopředu.

Každopádně je třeba si zajistit smluvně servis pro případ havárie při překládání sítě a to ideálně u firmy SITEL, která zajišťuje servis optické sítě MěU a částečně i OMEGAplus Chrudim.

Případně se zajistit u této firmy asistenci při přeložce.

S pozdravem Ing. M.Brazda

mailto: brazda@omegaplus.cz

mobil: 603 827 190

=====

OMEGAplus Chrudim
Regional ISP
www.chrudim.cz

7. Vodárenská společnost Chrudim a.s._SOUHLAS S OBECNÝMI PODMÍNKAMI

Číslo vyjádření: 025070248772

Vyřizuje: Ing. Pavol Lomnický

Tel.:

Mobil: 603 899 860

E-mail: pavol.lomnický@vschrudim.cz

Datum: 11.02.2025

Mostařská s.r.o.

Jan Dobrovolný

Široká č.p. 83

537 01 Chrudim I

Chrudim parc. č. 238, 2673/12, 2877/4, OPRAVA LÁVKY L-07 v ulici Široká, u KB, CHRUDIM (povolení záměru - bez návrhu napojení na vodohospodářské sítě)

Investor: Město Chrudim, Chrudim, Chrudim I, Resselovo náměstí, č.p. 77, 53701

1. V příloze jsou orientačně zakresleny vodohospodářské sítě pro veřejnou potřebu, které v zájmovém území provozuje Vodárenská společnost Chrudim, a. s. (dále VS Chrudim). V situaci nejsou zakresleny všechny vodovodní a kanalizační přípojky, jejich polohu si můžete ověřit dotazem u jejich vlastníků.

2. Projektová dokumentace řeší: SO 201 – Lávka L-07.

3. S realizací souhlasíme při respektování následujících podmínek:

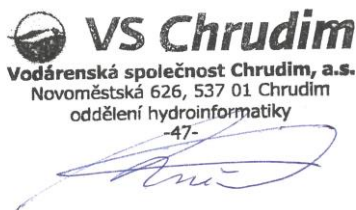
a. VS Chrudim požaduje dodržení následujících odstupových vzdáleností:

- I. Mezi půdorysným okrajem vodovodního a kanalizačního potrubí a půdorysným okrajem ostatních sítí **v souběhu 1,0 m** a v křížení dle ČSN 736005.
- II. Mezi stěnou kanalizačních šachet a půdorysným okrajem navrhovaných sítí 0,5 m.
- III. Mezi základy a svislými konstrukcemi ostatních staveb včetně oplocení a víceletými dřevinami (vyjma keřů) a půdorysným okrajem vodovodního a kanalizačního potrubí **do průměru 500 mm včetně, 1,5 m.**
- IV. Mezi základy a svislými konstrukcemi ostatních staveb včetně oplocení a víceletými dřevinami (vyjma keřů) a půdorysným okrajem vodovodního a kanalizačního potrubí **nad průměr 500 mm, 2,5 m.**
- V. Mezi základy a svislými konstrukcemi ostatních staveb včetně oplocení a víceletými dřevinami (vyjma keřů) a půdorysným okrajem vodovodního a kanalizačního potrubí o průměru nad 200 mm, jejichž **dno je uloženo v hloubce větší než 2,5 m pod upraveným povrchem, se vzdálenosti podle čísla III. nebo IV. od vnějšího líce zvyšují o 1,0 m.**

b. Při přípravě a provádění zemních nebo jiných prací, které mohou stávající vodovodní a kanalizační řad poškodit, je **prováděcí organizace povinna** učinit veškerá opatření, aby k poškození nedošlo, a to:

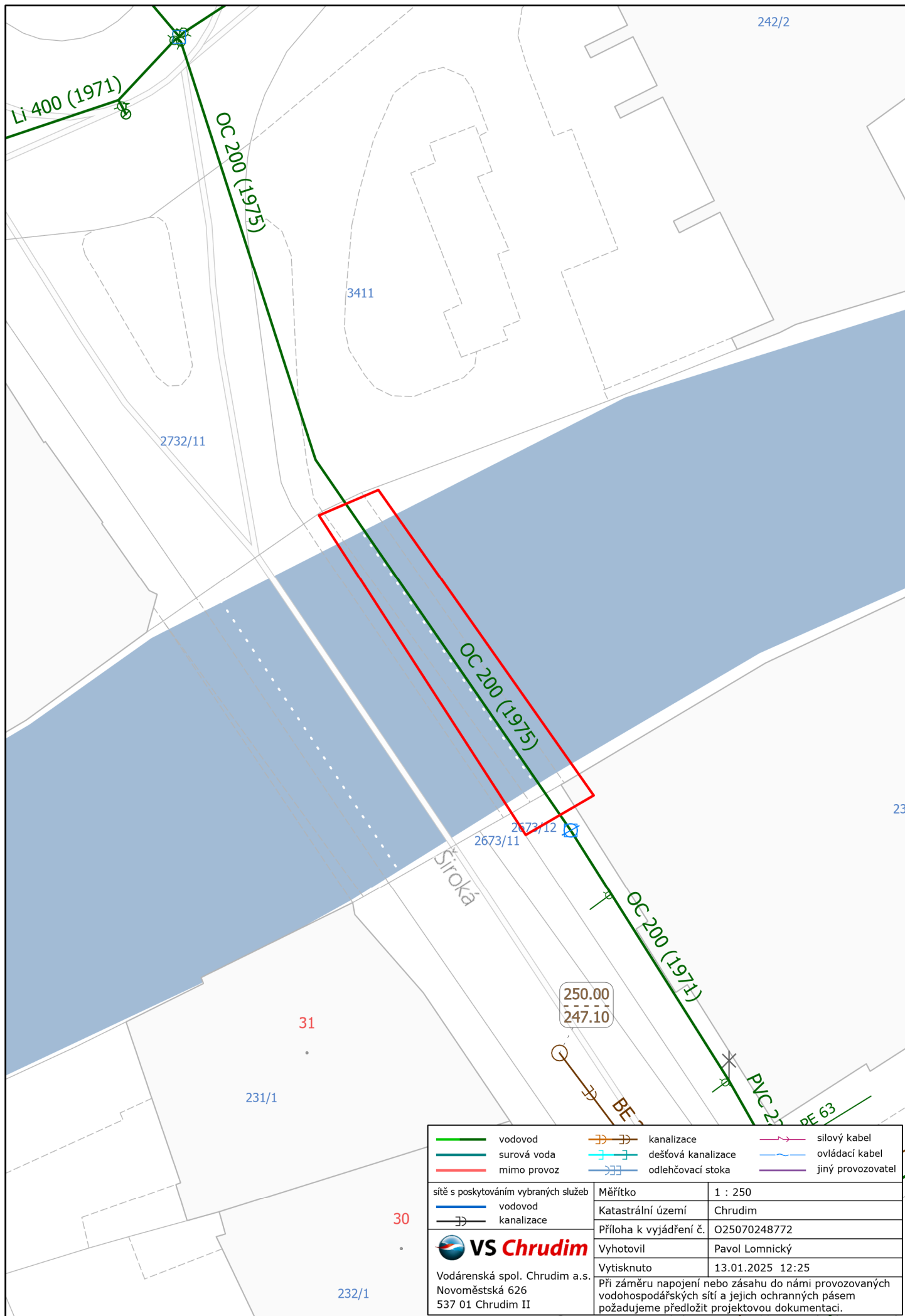
- I. Uvědomí zástupce provozu VS Chrudim - Michal Sýkora, tel: 603 899 831, michal.sykora@vschrudim.cz o zahájení prací, a to nejméně 15 dnů předem.
- II. Před zahájením stavebních prací požádá pracovníka VS Chrudim o vytýčení vodovodního a kanalizačního řadu v naší správě - Libor, Fořt, tel.: 603 899 819, libor.fort@vschrudim.cz. (*Umístění vytýčených zařízení požadujeme ověřit vždy ruční sondou, aby nedošlo k jeho poškození*).
- III. Proveďte vyznačení polohy vytýčeného vodovodního a kanalizačního řadu přímo na staveništi.
- IV. Pracovníky, kteří budou provádět zemní práce v blízkosti těchto řadů (tohoto řadu), zástupce prováděcí organizace upozorní, aby dbali maximální opatrnosti a ve vzdálenosti nejméně 1,0 m na každou stranu od osy potrubí nepoužívali nevhodné nářadí a těžkou mechanizaci (hloubící a nákladní stroje, sbíječky apod.).
- V. Obnažený vodovodní a kanalizační řad musí být řádně zabezpečen proti poškození a před jeho záhozem bude zástupce provozu VS Chrudim přizván ke kontrole, zda nedošlo k jeho viditelnému poškození.
- VI. Každé poškození vodovodního a kanalizačního řadu nahlásí prováděcí organizace neprodleně na příslušný provoz VS Chrudim.

4. Toto vyjádření má platnost 2 roky ode dne vydání.



Ing. Michal Nosál
vedoucí oddělení hydroinformatiky

Přílohy: Mapa_O25070248772.pdf
Provoz: Chrudim



8. Státní památkový ústav_SOUHLAS

Stavební odbor
/ úsek památkové péče

Adresa pracoviště:
Pardubická 67
537 16 Chrudim

Č. j.: CR 015943/2025 STO/AK
Spis. Zn.: CR 008481/2025 AK

Váš dopis ze dne:
Spis. a skart. znak a lhůta: 411.1 A/10
Počet listů: 2
Počet příloh: 0

Vyřizuje: Ing. Alena Kopecká
Tel: 469 657 272
E-mail: alena.kopecka@chrudim-city.cz

V Chrudimi dne: 18.2.2025

Město Chrudim, IČO 00270211, Resselovo náměstí č.p. 77, Chrudim I, 537 01 Chrudim 1

ZÁVAZNÉ STANOVISKO

Stavební odbor Městského úřadu v Chrudimi, úsek památkové péče, jako místně a věcně příslušný orgán státní památkové péče (dále jen správní orgán) ve smyslu § 29 odst. 2 zákona č. 20/1987 Sb., o státní památkové péči, ve znění pozdějších předpisů (dále jen památkový zákon), obdržel dne 27.1.2025 žádost o závazné stanovisko, (dále jen ZS) žadatele, kterým je **Město Chrudim, IČO 00270211, Resselovo náměstí č.p. 77, Chrudim I, 537 01 Chrudim 1, kterého zastupuje Mostařská s.r.o., IČO 06820751, náměstí Republiky č.p. 1400, Zelené Předměstí, 530 02 Pardubice 2**, ve věci:

Chrudim, lávka u KB (p. č. 2877/4 KN v k. ú. Chrudim) – udržovací stavební práce na stávajícím mostním objektu L-07, v ulici Široká u komerční banky, důvodem je současný špatný stavebně technický stav především nosné konstrukce, práce budou provedeny dle projektové dokumentace nazvané "PD opravy mostního objektu – lávky L-07 v ul. Široká", kterou zhotovila společnost Mostařská s.r.o., Nám. Republiky 1400, 530 02 Spoil, Ing. Jan Dobrovolný, č. zak. 30/2024, listopad 2024. Objekt se nachází na území Městské památkové zóny Chrudim, vedené v ÚSKP ČR pod rejstříkovým číslem 2008.

Po písemném vyjádření Národního památkového ústavu, územního odborného pracoviště v Pardubicích (dále jen NPÚ Pardubice), ze dne 30.1.2025 pod číslem jednací NPU-361/8363/2025/Jič, doručeném dne 31.1.2025, vydává orgán státní památkové péče dle ustanovení § 14 odst. 2 památkového zákona a dle ustanovení § 149 odst. 1 a § 136 zákona č. 500/2004 Sb., správní řád, ve znění pozdějších předpisů (dále jen správní řád) toto **závazné stanovisko** (dále jen ZS):

Realizace předmětných prací je

přípustná.

Odůvodnění:

Objekt dotčený stavbou se nachází na území Městské památkové zóny Chrudim, což je městská památková zóna chráněná státem ve smyslu památkového zákona a evidována v Ústředním seznamu kulturních památek ČR pod rejstříkovým číslem 2008. Proto je nutné si k jakýmkoliv stavbám, stavebním změnám či úpravám **předem** vyžádat ZS příslušného orgánu státní památkové péče.

K zamýšleným pracím se písemně vyjádřil dne 30.1.2025 zástupce NPÚ (Národní památkový ústav, územní odborné pracoviště v Pardubicích, odd. péče o památkový fond, IČO 75032333, Příhrádek č.p. 5, Pardubice I-Zámek, 531 16 Pardubice 2) pod číslem jednacího NPU-361/8363/2025/Jič.

V souladu s ustanovením odst. 3 § 36 správního řádu nebyla účastníkům řízení poskytnuta lhůta na seznámení se s podklady pro rozhodnutí, neboť žádosti bylo v celém rozsahu vyhověno.

Současný stav poznání chráněných kulturně historických hodnot dotčeného objektu/území:

Pěší ocelový most se nachází vně původně opevněného areálu města Chrudimi, kde překonává řeku Chrudimku ve směru SZ-JV. V jeho těsném sousedství se nachází železobetonový silniční most, který s ním vede souběžně a v jehož trase probíhá osa původní historické komunikace. Ve směru na jih se v těsné blízkosti pěšího ocelového mostu nachází nemovitá kulturní památka budova býv. Státní banky (rejstř. č. ÚSKP 46851/6-4549). Ve směru na severozápad se v těsné blízkosti nachází nemovitá kulturní památka měšťanský dům – bývalý hotel Bída (rejstř. č. ÚSKP 24743/6-4804).

Objekt se nachází v městské památkové zóně s ochranou kategorie B. Předmětem ochrany a hlavními kulturně historickými hodnotami této části městské památkové zóny jsou historický půdorys a jemu odpovídající hmotová a prostorová skladba, urbanistické vztahy objektů k jejich okolí, panoramatické průhledy zástavbou, členění fasád architektonicky hodnotných domů. Předmětem územní ochrany je charakter a ráz prostředí, na kterém se podílejí i architektonicky méně hodnotné stavby.

Jedná se o pěší ocelový most, který je nesen dvěma ocelovými nosníky o profilu I. Ty jsou ukotveny do opěrných zdí po obou březích řeky Chrudimky. Zábradlí je ocelové trubkové a pochozí vrstva je tvořena perforovaným ocelovým pororoštem. Pod ním jsou vedeny zakryté inženýrské sítě.

Popis prací:

Předmětem stavebních prací je obnova pěšího ocelového mostu. V předložené projektové dokumentaci je návrh opravy předmětné lávky v režimu údržbových prací. Tyto práce zahrnují zachování spodní stavby (opěr O1 a O2, kterou tvoří opěrné zdi řeky Chrudimky) a hlavních nosníků nosné konstrukce. Založení spodní stavby zůstane beze změny. Na stávající nosné konstrukci bude odstraněna dosavadní pochozí vrstva z ocelových pororoštů včetně podkladového ocelového roštu a degradovaných železobetonových prefabrikátů, které původně tvořily pochozí mostovku. Součástí odstranění je i jejich podkladový rošt a stávající zábradlí kotvené ke zkorodovaným příčnicím nosné konstrukce. Pod stávající nosnou konstrukcí bude zhotovena podpůrná konstrukce sloužící k dočasnému podepření stávajících inženýrských sítí. Tato konstrukce bude umístěna v polovině rozpětí lávky (těsně za pilířem sousedního silničního mostu) a u krajních opěr. Nebude tedy zasahovat do průtočného profilu řeky Chrudimky. Tato podpůrná konstrukce bude zajišťovat dočasné uložení současných inženýrských sítí na lávce po dobu opravy lávky.

Jedná se o tyto inženýrské sítě:

- Plynové vedení NTL
- správce: GasNet, s.r.o.
- Vodovodní potrubí OC 200 (1975)
- správce: Vodárenská společnost Chrudim, a.s.
- Optické vedení elektronických komunikací
- správce: Omega Plus Chrudim, s.r.o.

Po instalaci podpůrné konstrukce budou kotvicí prvky inženýrských sítí ke stávající nosné konstrukci odřezány a sítě budou podepřeny touto dočasnou podpůrnou konstrukcí. Hlavní ocelové nosníky lávky budou demontovány za použití jeřábu z přilehlé komunikace a následně přepraveny zhotovitelem k provedení lokálních oprav a aplikaci kompletní nové protikoroze ochrany (PKO RAL 7016 – Antracit (lesk) – v souladu s RAL zábradlí na přilehlém mostě). Po odvozu nosníků budou stávající železobetonové úložné prahy a závěrné zidky, včetně cihelných a kamenných prvků, demolovány. Sanace spodní stavby (opěrných zdí pod lávkou) bude spočívat v očištění zdiva a lokálním přespárování dle výkresové části dokumentace. Na sanovaných opěrech budou zhotoveny nové železobetonové úložné prahy a závěrné zidky. Konstrukce bude uložena na ocelové kolejnice, zakotvené do nových úložných prahů. Po opravě budou nosníky vráceny zpět na nově vybudované úložné prahy a spojeny s příčnicí pomocí šroubových spojů. Následně budou inženýrské sítě znovu osazeny na své původní místo a to:

- Plynové a vodovodní vedení bude vráceno do původních chrániček a upevněno k novým příčnicům lávky.
- Optické vedení bude osazeno do nové chráničky ve spodní části lávky (do nižší úrovně)
- Na lávce vpravo dole bude osazena nová chránička pro síť Vodafone

Všechny chráničky budou opatřeny novým ochranným nátěrem (PKO) a prostupy skrz nové závěrné zídky. Chráničky budou zakryty plechovými kryty v barevném odstínu RAL 7016 – Antracit. Na opravenou nosnou konstrukci bude instalována nová pochozí mostovka z pororoštů s protiskluzovou úpravou (rozměry ok: 33×15 mm, výška 30 mm). Před objednáním pororoštů bude ověřena jejich zatížitelnost 500kg/m² na navržené světlosti podélníků. Pororošty budou opatřeny žárovým zinkováním. Zábradlí lávky o výšce 0,91 m bude nahrazeno novým ocelovým zábradlím výšky 1,1 m s úpravou povrchu v barvě RAL7016 – Antracit (lesk). Na obou koncích lávky bude provedeno napojení na stávající zábradlí sousedních objektů, přičemž bude zachována tvarová kontinuita a designové sladění.

Navrhované stavební práce (obnova pěšího ocelového mostu) nepoškodí památkové hodnoty MPZ Chrudim. K navrhovaným pracím nemá z hlediska zájmů státní památková péče připomínky.

Chrudim, lávka u KB (p. č. 2877/4 KN v k. ú. Chrudim) - udržovací stavební práce na stávajícím mostním objektu L-07, nebudou v rozporu se zájmy státní památkové péče, budou v souladu s veřejným zájmem ochrany výše uvedených kulturně historických hodnot. Stavební odbor Městského úřadu v Chrudimi, úsek památkové péče, vycházel při vydání ZS ze všech dostupných podkladů a zjištění a řídil se platnými právními předpisy a nařízeními.

Poučení:

Proti tomuto závaznému stanovisku nelze v souladu s ustanovením § 149 odst. 1 správního řádu podat samostatné odvolání, neboť tento úkon není samostatným rozhodnutím. Pokud toto závazné stanovisko znemožňuje vyhovět výše uvedené žádosti, příslušný stavební úřad v souladu s ustanovením § 149 odst. 3 správního řádu nebude provádět další dokazování a žádost zamítne. Až proti rozhodnutí příslušného stavebního úřadu je možné podat odvolání, které umožní, aby bylo v souladu s ustanovením § 149 odst. 4 správního řádu toto závazné stanovisko přezkoumáno.

Ing. Alena Kopecká
oprávněná úřední osoba

Obdrží:

Město Chrudim, Resselovo náměstí č.p. 77, Chrudim I, 537 01 Chrudim 1
Mostařská s.r.o., IDDS: bnk2wby
Městský úřad Chrudim, Pardubická č.p. 67, Chrudim I, 537 16 Chrudim 1
Národní památkový ústav, IDDS: 2cy8h6t